




Spolufinancováno Nástrojem Evropské unie pro propojení Evropy

Za obsah této projektové dokumentace odpovídá pouze její zpracovatel. Evropská unie nenese odpovědnost za jakékoli využití informací v ní obsažených.



ČISTOPIS 04/2020



Změna:	Název změny:	Datum:	Provedl:	Podpis:



Investor, objednatel:	 SPRÁVA ŽELEZNIC Dlážděná 1003/7 110 00 Praha 1 - Nové Město	kontaktní adresa: Správa železnic, státní organizace Stavební správa západ Sokolovská 278/1955, 190 00 Praha 9
--------------------------	--	--

Zhotovitel částí dokumentace:	 signal PROJEKT Signal Projekt s.r.o. Videňská 55, BRNO, 639 00 tel.: 543 233 962
-------------------------------	--

METROPROJEKT Praha a.s. Argentinská 1621/36, 170 00 Praha 7 generální ředitel: Ing. David Krása tel.: +420 296 154 105 www.metroprojekt.cz info@metroprojekt.cz	 METROPROJEKT	Souprava číslo:
---	---	-----------------

HIP: David Benda tel.: +420 296 154 333 Specialista profese: Ing. Martin Raibr Stupeň: Projekt (DSP)	Podpis:  Podpis: 	Název a účel díla: Optimalizace traťového úseku Čelákovice (mimo) - Mstětice (včetně)
--	--	---

Zpracovatelský útvar: 113 – Brno, zab. odd. tel.: +420 545 240 564 Vedoucí útvaru: Ing. Milan Lukášek Odpovědný projektant: Ivo Jabůrek	Podpis:  Podpis: 	Název částí díla: TECHNOLOGICKÁ ČÁST ŽELEZNIČNÍ ZABEZPEČOVACÍ ZAŘÍZENÍ STANIČNÍ ZABEZPEČOVACÍ ZAŘÍZENÍ (SZZ)	D D.1 D.1.1
--	--	--	----------------------------

Vypracoval: Ivo Jabůrek Kontrola: Ing. Milan Lukášek Skart. znak: V20/2039 Počet formátů: 3xA4	Podpis:  Podpis:  Datum: 03/2018 Měřítko: —	Název přílohy: PS 03-01-01 žst. Čelákovice, staniční zabezpečovací zařízení Polohopisný výkres - souřadnice lomových bodů IČD: 17 7192 401 01 01 00	Složka: D.1.1.1 Číslo příl.: 0101
---	--	---	--

Optimalizace traťového úseku Čelákovice (mimo) - Mstětice (včetně)**PS 03-01-01 žst. Čelákovice, staniční zabezpečovací zařízení****Seznam souřadnic vytyčovaných bodů**

Souřadnicový systém S-JTSK

Výškový systém Bpv

Číslo bodu	X	Y	Z	popis (poznámka)
1	718317,306	1038680,544		
2	718318,603	1038680,029		
3	718325,198	1038677,919		
4	718327,226	1038679,397		
5	718335,706	1038700,187		
6	718344,729	1038722,541		
7	718345,606	1038724,314		
8	718362,886	1038753,413		
9	718379,723	1038782,575		
10	718394,922	1038805,781		
11	718410,080	1039367,748		
12	718412,295	1039366,044		
13	718419,824	1039360,253		
14	718425,137	1038846,539		
15	718427,660	1039353,854		
16	718430,626	1039351,225		
17	718433,593	1039348,595		
18	718436,923	1038860,719		
19	718438,642	1038917,882		
20	718440,268	1039342,269		
21	718441,432	1038950,312		
22	718443,691	1038924,810		
23	718444,059	1038885,008		
24	718446,429	1038928,508		
25	718448,873	1038965,222		
26	718450,967	1038945,286		
27	718451,168	1038934,835		
28	718451,444	1038876,072		
29	718452,475	1038877,162		
30	718452,582	1038907,011		
31	718452,669	1038944,047		
32	718453,401	1039328,458		
33	718453,823	1038938,307		
34	718456,240	1038941,448		
35	718456,489	1038941,772		
36	718458,995	1038901,033		
37	718459,397	1038987,614		
38	718460,075	1038946,380		
39	718461,331	1038947,223		
40	718463,883	1038950,476		
41	718464,783	1038952,337		
42	718466,504	1038954,489		
43	718467,436	1039311,327		
44	718469,843	1039010,110		
45	718471,070	1038960,135		
46	718472,079	1039304,966		
47	718475,923	1038966,035		
48	718476,836	1039298,026		
49	718479,232	1039033,329		
50	718480,826	1038971,895		

PS 03-01-01 žst. Čelákovice, staniční zabezpečovací zařízení**Seznam souřadnic vytyčovaných bodů**

Souřadnicový systém S-JTSK

Výškový systém Bpv

Číslo bodu	X	Y	Z	popis (poznámka)
51	718483,550	1039287,236		
52	718487,863	1039057,093		
53	718488,193	1039278,995		
54	718488,728	1038981,131		
55	718489,166	1039062,332		
56	718489,575	1038981,398		
57	718489,799	1039275,914		
58	718492,092	1038984,281		
59	718492,767	1038985,756		
60	718493,695	1039074,450		
61	718496,668	1039079,616		
62	718498,650	1039280,374		
63	718499,308	1038993,114		
64	718500,608	1039279,960		
65	718503,157	1039274,837		
66	718504,854	1039102,376		
67	718505,143	1038999,543		
68	718508,574	1039261,440		
69	718511,943	1039124,647		
70	718512,772	1039250,755		
71	718513,386	1039008,418		
72	718517,078	1039239,769		
73	718517,517	1039236,590		
74	718519,808	1039015,170		
75	718520,330	1039226,591		
76	718521,312	1039016,058		
77	718521,725	1039220,959		
78	718522,040	1039123,540		
79	718523,196	1039132,172		
80	718523,483	1039212,206		
81	718524,264	1039143,540		
82	718524,643	1039019,509		
83	718525,458	1039201,049		
84	718525,533	1039021,073		
85	718526,624	1039192,085		
86	718526,657	1039163,273		
87	718526,742	1039158,582		
88	718526,866	1039149,713		
89	718527,578	1039182,531		
90	718528,069	1039175,176		
91	718528,390	1039165,791		
92	718529,663	1039025,266		
93	718537,488	1039033,062		
94	718545,864	1039041,200		
95	718550,490	1039045,949		
96	718552,161	1039047,179		
97	718552,307	1039047,318		
98	718557,727	1039038,313		
99	718558,002	1039038,022		
100	718559,468	1039039,383		
101	718560,681	1039055,093		
102	718563,844	1039057,640		

PS 03-01-01 žst. Čelákovice, staniční zabezpečovací zařízení**Seznam souřadnic vytyčovaných bodů**

Souřadnicový systém S-JTSK

Výškový systém Bpv

Číslo bodu	X	Y	Z	popis (poznámka)
103	718566,834	1039060,047		
104	718569,413	1039062,457		
105	718580,765	1039072,342		
106	718584,971	1039075,978		
107	718589,031	1039079,432		
108	718593,967	1039083,635		
109	718595,563	1039085,465		
110	718603,780	1039092,177		
111	718605,899	1039093,872		
112	718607,289	1039095,314		
113	718612,460	1039085,674		
114	718613,822	1039087,039		
115	718614,020	1039086,926		